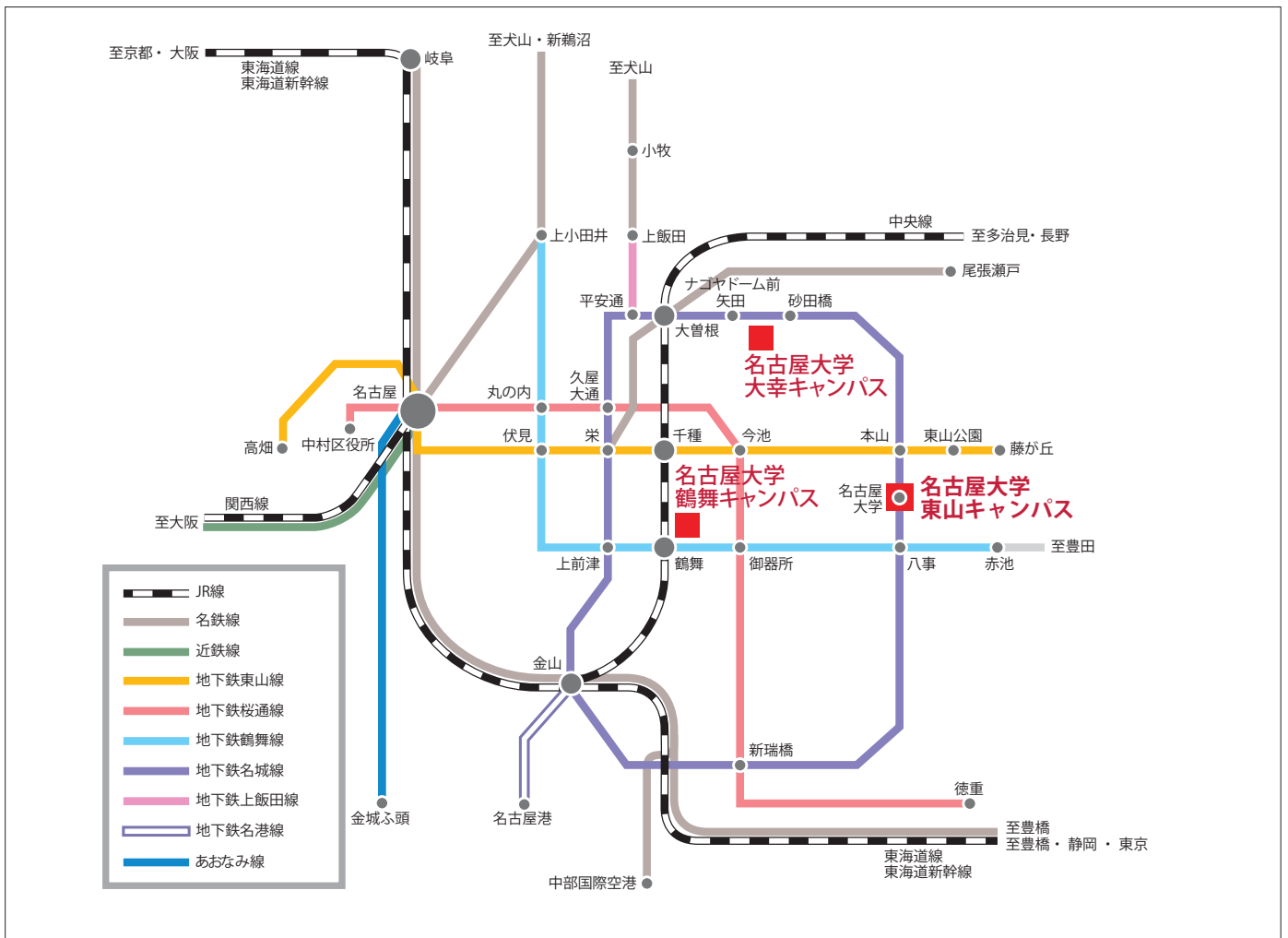


愛知県内における名古屋大学鶴舞団地及び東山団地の位置

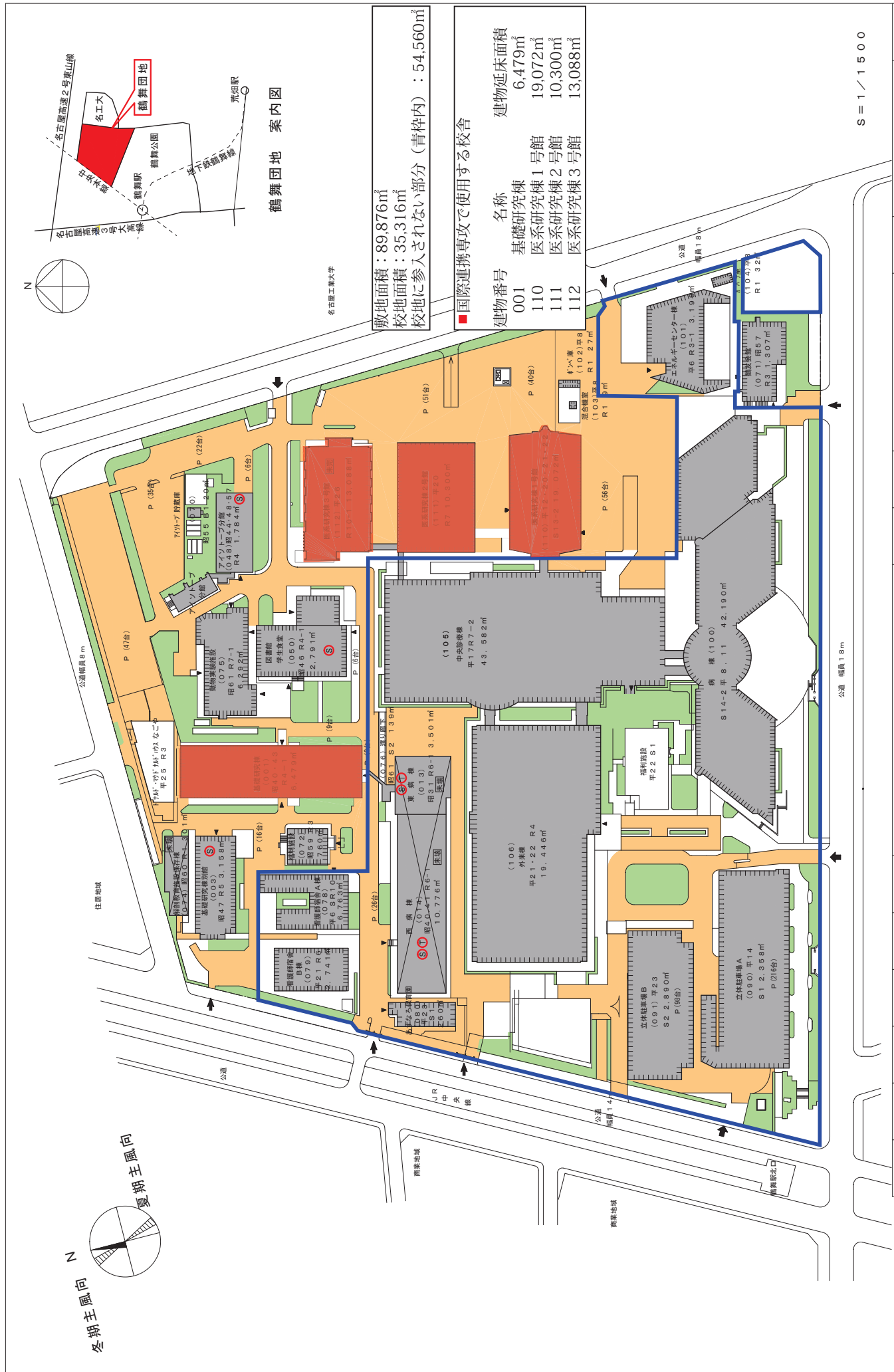


交通案内



鶴舞キャンパス[交通]

- JR中央本線「鶴舞駅」(名大病院口側)下車徒歩3分。
- 地下鉄鶴舞線「鶴舞駅」下車徒歩8分。
- 市バス「栄」から栄⑱系統「妙見町」行きで「名大病院」下車。



敷地面積	建物延床面積	建物面積	容積率	全学生数	学部等名	団地番号	団地名	所在地	学校番号	学校名	作成年度
89,876㎡ (内青枠3,991㎡)	203,265㎡	34,545㎡	228.1%	1,446人	医学部 医学部附属病院	003	鶴舞	名古屋市昭和区鶴舞65	0260	名古屋大学	平成26年

S = 1 / 1500

配置図



敷地面積	建物面積	建物延面積	植へい率	密着率	全学生数	学部等名	団地番号	団地名	所在地	学校番号	学校名	作成年度
700,850㎡ (内貸用105㎡)	139,230㎡ (内貸用77㎡)	488,362㎡	19.9%	69.8%	13,730人	文学、経済、理工、農工、文芸、国際研究、情報科学、多元数理科学、国際言語文化、芸術学、環境学、地球水環境、本郷地球研、有機基礎科学、R1総合少、山口科学研究所、物質科学国際研究センター、総合基礎科学センター、図書館、本郷、附属中、高等学校等	001	東山	名古屋市中区区不老町	0260	名古屋大学	平成26年



縮尺 S=1/2,500

敷地面積	建築面積	建物延面積	建ぺい率	容積率	全学生数	学部等名	所在地	学校番号	学校名	作成年度
700,950㎡ (内陸用105㎡) (内頁頁277㎡)	139,230㎡	488,362㎡	19.9%	69.8%	13,730人	文学部、法学部、工学部、農学部、経済学部、多文化共生学部、国際文化学部、環境学部、地球環境学部、地球環境学部、情報学部、理工学部、工学部、理学部、生命科学部、総合生命科学部、国際生命科学部、国際生命科学部	東山 名古屋市千種区不老町	0260	名古屋大学	平成26年

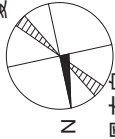
国立大学法人等施設実態調査（様式2）

配置図

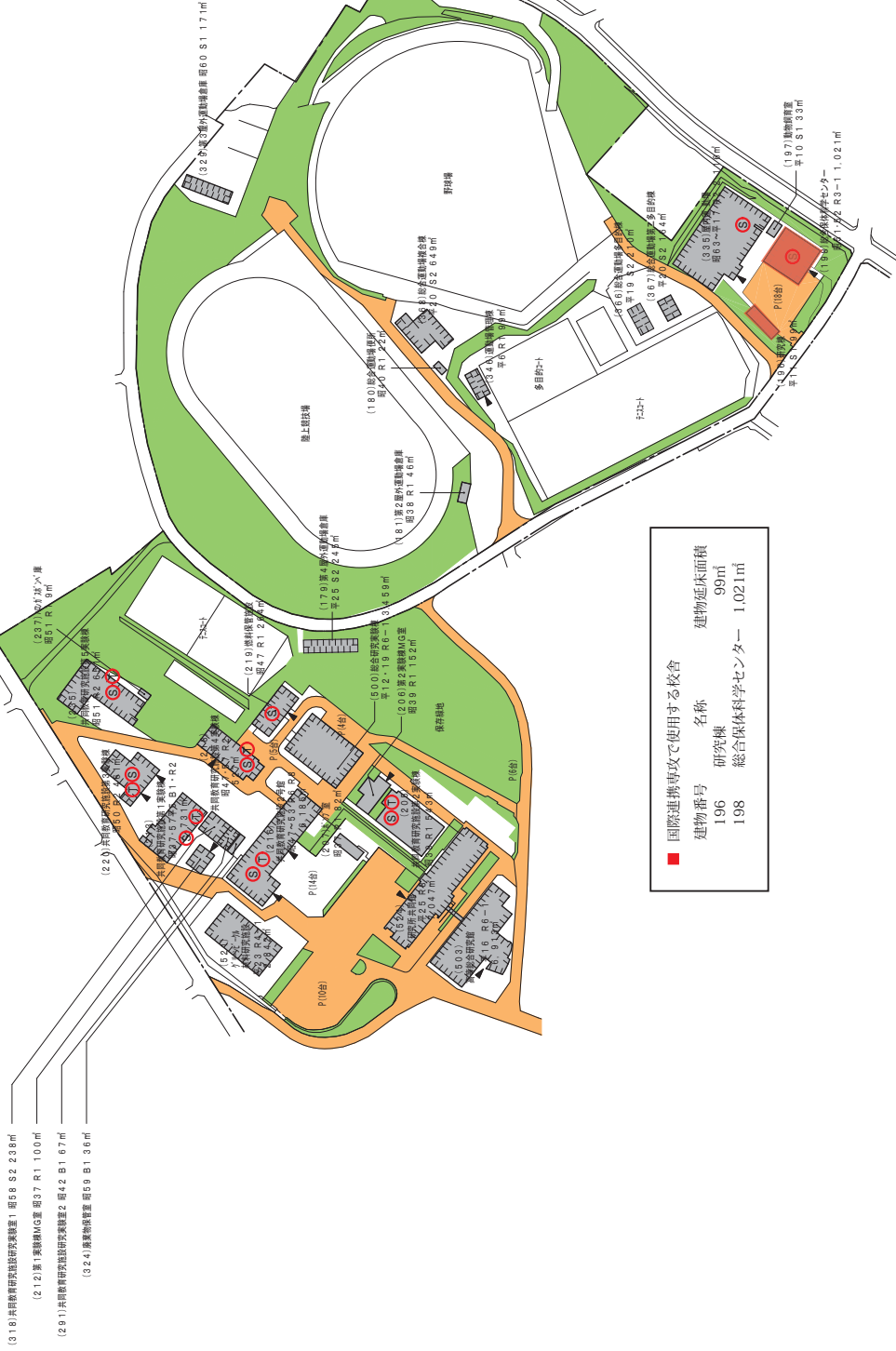


敷地面積	建築面積	建物延床面積	延べ率	容積率	全学生数	学部等名	所在地	学校番号	学年数
700,850㎡ (内坪野100㎡)	139,230㎡	488,362㎡	19.9%	69.8%	13,730人	文法経理農工機大国際山陰情報科学多元文化環境学 理法地球水資源本館地球情報基盤科学日語総合少 理学理学工学国際研究センター総合体育科学少 物理科学国際研究センター総合体育科学少 国際山陰情報科学多元文化環境学 環境学 理学 地球水資源本館地球情報基盤科学日語総合少 理学理学工学国際研究センター総合体育科学少 物理科学国際研究センター総合体育科学少	名古塵市青区不宅町 東山	0260	平成26年

夏期主風方向






冬期主風方向



敷地面積	建築面積	建物延床面積	建ぺい率	容積率	全学生数	学部等名	団地番号	団地名	所在地	学校番号	学校名	作成年度
7,008.550㎡ (内敷用105㎡) (内農学177㎡)	139,230㎡	485,362㎡	19.9%	69.8%	13,730人	文法経済理工農文国際関係情報科学多言語理科学国際言語文化環境学、 森林地球環境学、本郷地球環境学、総合基盤理工学研究所、理学部、 初級科学国際研究センター、総合基盤教育科学センター、国際管理、本部、附属中、高等学芸等	001	東山	名古屋市千種区不老町	0260	名古屋大学	平成26年

○ 校舎等の図面

凡例: 赤色		…名古屋大学・ルンド大学 国際連携総合医学専攻の専用部分
黄色		…名古屋大学・ルンド大学 国際連携総合医学専攻と他専攻との共用部分
白色		…その他の部分

